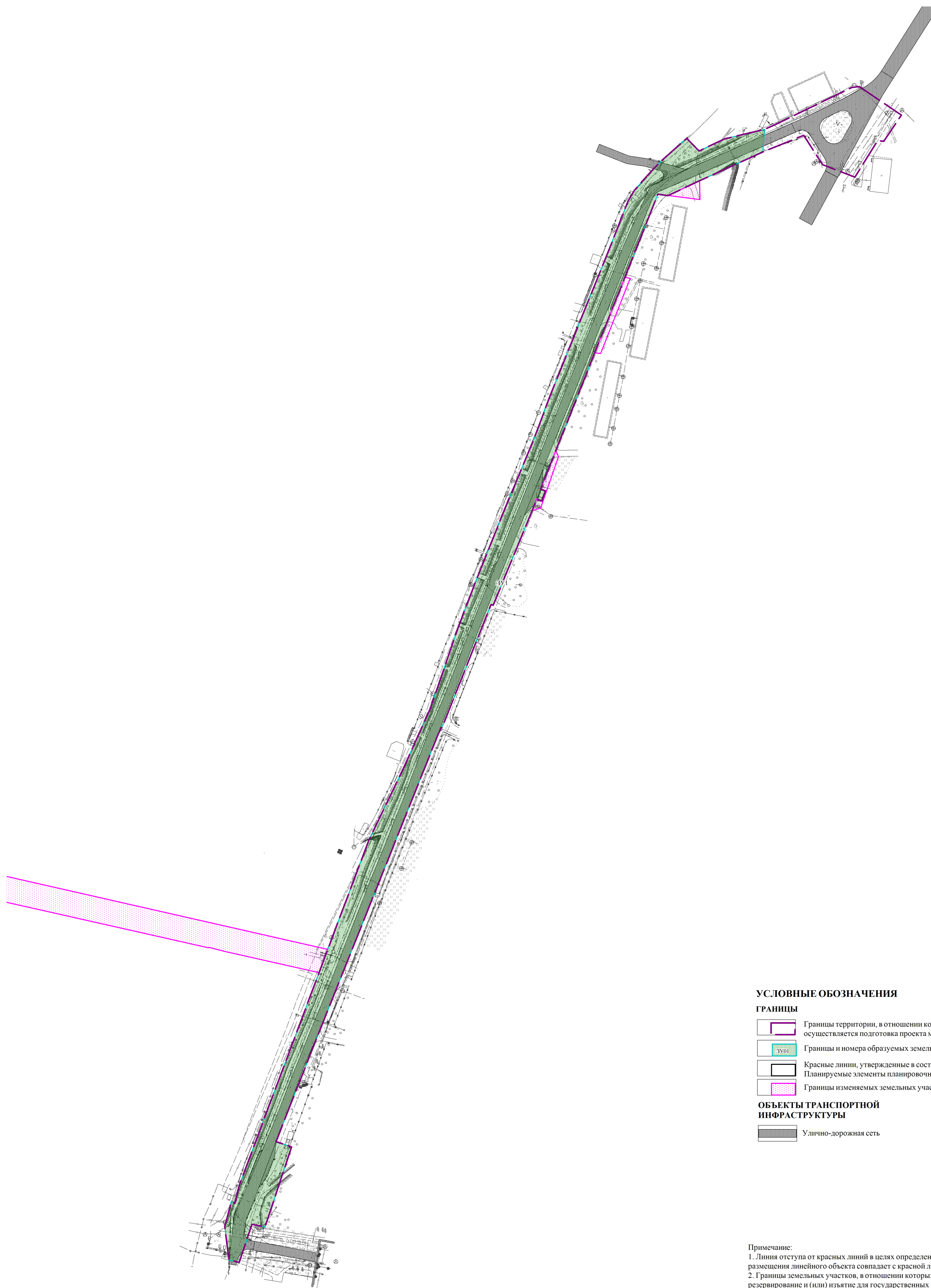




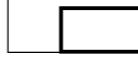

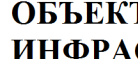
**ПРОЕКТ ПЛАНИРОВКИ ТЕРРИТОРИИ Г. БЕРДСКА, УЛИЦЫ БОРОВАЯ ОТ УЛ. КРАСНАЯ СИБИРЬ  
ДО ЗДАНИЯ № 5/34 ПО УЛ. ЗЕЛЕНАЯ РОЩА С ПРОЕКТОМ МЕЖЕВАНИЯ В ЕГО СОСТАВЕ**

**ЧЕРТЕЖ МЕЖЕВАНИЯ ТЕРРИТОРИИ М 1:2000**




**УСЛОВНЫЕ ОБОЗНАЧЕНИЯ**

**ГРАНИЦЫ**

-  Границы территории, в отношении которой осуществляется подготовка проекта межевания
-  Границы и номера образуемых земельных участков
-  Красные линии, утвержденные в составе проекта планировки
-  Планируемые элементы планировочной структуры
-  Границы изменяемых земельных участков

**ОБЪЕКТЫ ТРАНСПОРТНОЙ  
ИНФРАСТРУКТУРЫ**

-  Улично-дорожная сеть

**Примечание:**

1. Линия отступа от красных линий в целях определения мест допустимого размещения линейного объекта совпадает с красной линией.
2. Границы земельных участков, в отношении которых предполагаются их резервирование и (или) изъятие для государственных или муниципальных нужд в границах проектирования отсутствуют.
3. Границы публичных сервитутов в границах проектирования отсутствуют.
4. Границы существующих элементов планировочной структуры в границах проектирования отсутствуют.

Изм.	Кол.уч.	Лист	№лок.	Полн.	Дата